



Zakład Badań Geologicznych
i Robót Inżynierskich

GEOBAD

Krzysztof Denis

09-472 Słupno, ul. Jesionowa 8

tel./fax 024-261-93-68 (-69), 024-267-72-52
NIP 774-000-17-15

TOM XI. EGZ. 1

**UZUPEŁNIENIE
DOKUMENTACJI GEOTECHNICZNEJ**
dotyczącej
warunków posadowienia obiektu budowlanego

URZĄD MIASTA PŁOCKA
Wydział Strategicznego Rozwoju Miasta, Urbanistyki i Architektury
Referat Administracji
Architektoniczno-Budowlanej
09-400 Płock, Stary Rynek 1

1. Obiekt: Budynek mieszkalno-usługowy

Położony w: Płock, ul. Synagogałna, dz. nr 705/1
w województwie: mazowieckim

Niniejsze stanowi załącznik Nr 10

do decyzji z dnia 9.12.2014

Nr 641/2014

641-1-RA.6740.208.2014.76

2. Zleceniodawca:

Agencja Rewitalizacji Starówki „ARS” Spółka z o.o., 09-400 Płock, Pl. Stary Rynek 19

3. Autor dokumentacji:

mgr Krzysztof Denis
upr. geolog. nr VII-1148

współpraca:

mgr Sebastian Molak

Słupno, maj 2010 r.

Kod opracowania (Nr arch.): 2689-G-656-10

Egzemplarz nr: 1 (5)

Opracowanie chronione ustawą o prawie autorskim i prawach pokrewnych (Dz.U. Nr 80/2000).
Wszelkie zmiany bez zgody autora, oraz powielanie, udostępnianie i wykorzystywanie przez osoby trzecie
bez zgody właściciela opracowania ZABRONIONE.

Agencja Rewitalizacji Starówki
„ARS” Sp. z o.o.
WPLYNEŁO
Dnia 16.12.14 L. dz. 37/14
Podpis



ZAWARTOŚĆ OPRACOWANIA

Tekst:

Strona tytułowa	str. 1
Zawartość opracowania	str. 2

Załączniki:

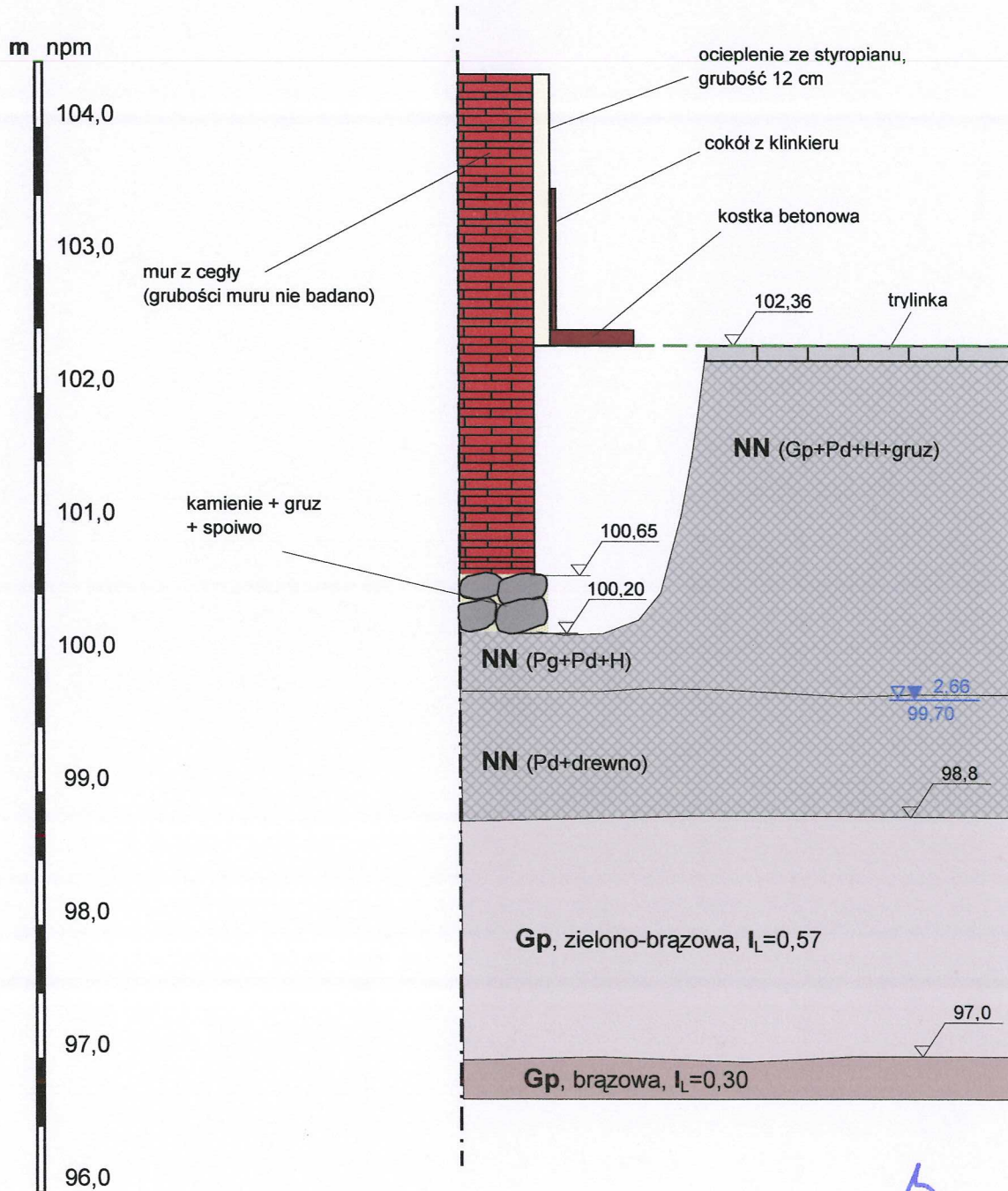
1. Mapa lokalizacyjna w skali 1:500
- 2.1-2.2. Rysunki odkrywek fundamentów
- 3.1.-3.2. Fotografie odkrywek fundamentów

ODKRYWKA nr 1

fundamentów budynku

Skala 1:50

Temat: Płock, ul. Synagogałna - dz. nr 705/1 - budynek mieszkalno-usługowy



Rodzaj opracowania:
UZUPEŁNIENIE DOKUMENTACJI GEOTECHNICZNEJ

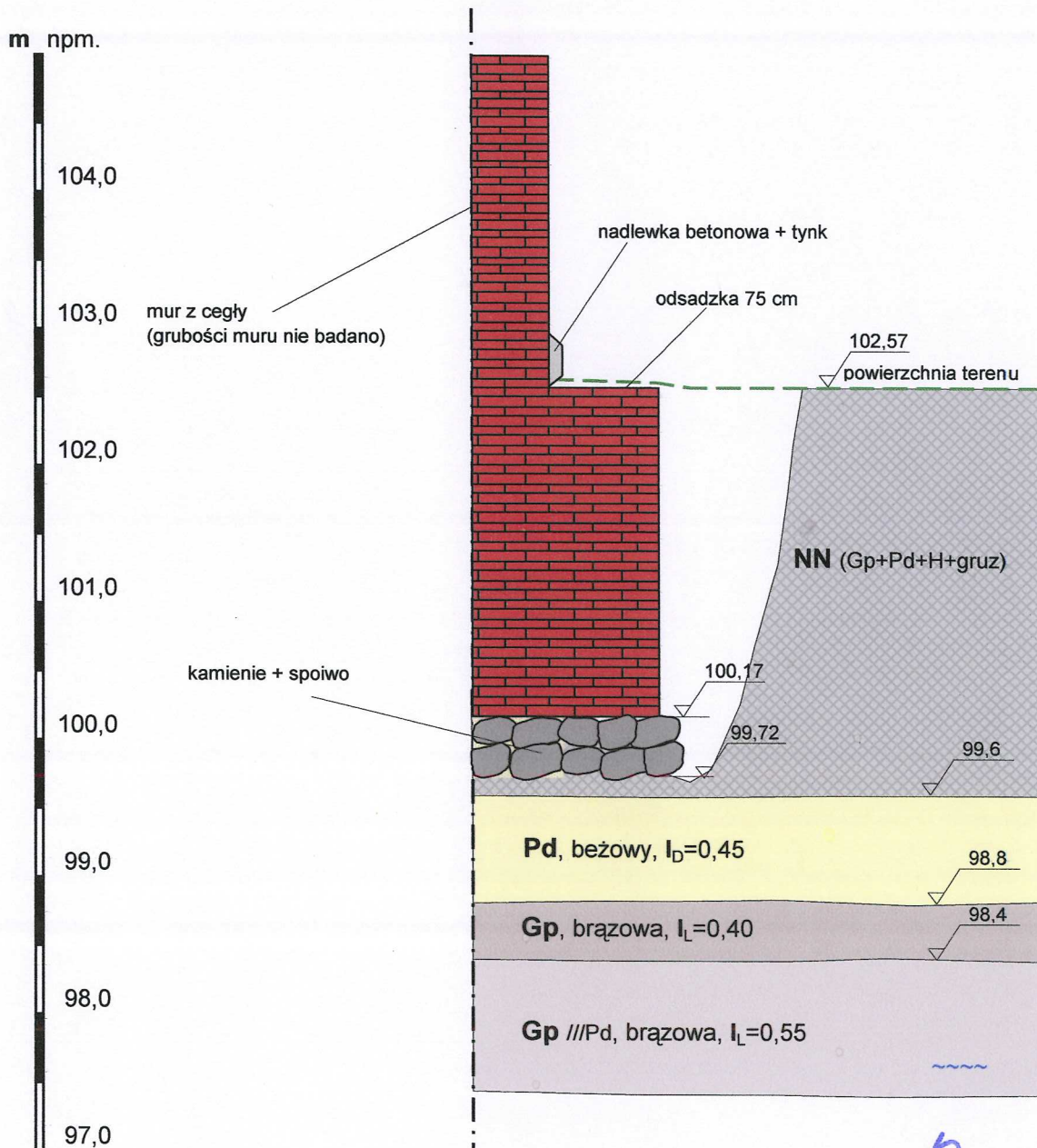
Autor: **mgr Krzysztof Denis**
uprawnienia geologiczne: VII-1148

ODKRYWKA nr 2


fundamentów budynku

Skala 1:50

Temat: **Płock, ul. Synagogałna - dz. nr 705/1 - budynek mieszkalno-usługowy**



Rodzaj opracowania:
UZUPEŁNIENIE DOKUMENTACJI GEOTECHNICZNEJ


Autor: **mgr Krzysztof Denis**
uprawnienia geologiczne: VII-1148

zdjęcie nr 1

Odkrywka fundamentów nr 1

URZĄD MIASTA PŁOCKA
Wydział Strategii Rozwoju Miasta, Urbanistyki i Architektury
Referat Administracji
Architektoniczno-Budowlanej
09-400 Płock, Stary Rynek 1
-2-



fot. Krzysztof Denis

Załącznik nr 3.1
Kod opracowania (Nr arch.): 2689-G-656-10-foto



fot. Krzysztof Denis




Temat: **Płock, ul. Synagogałna - dz. nr 705/1 - budynek mieszkalno-usługowy**

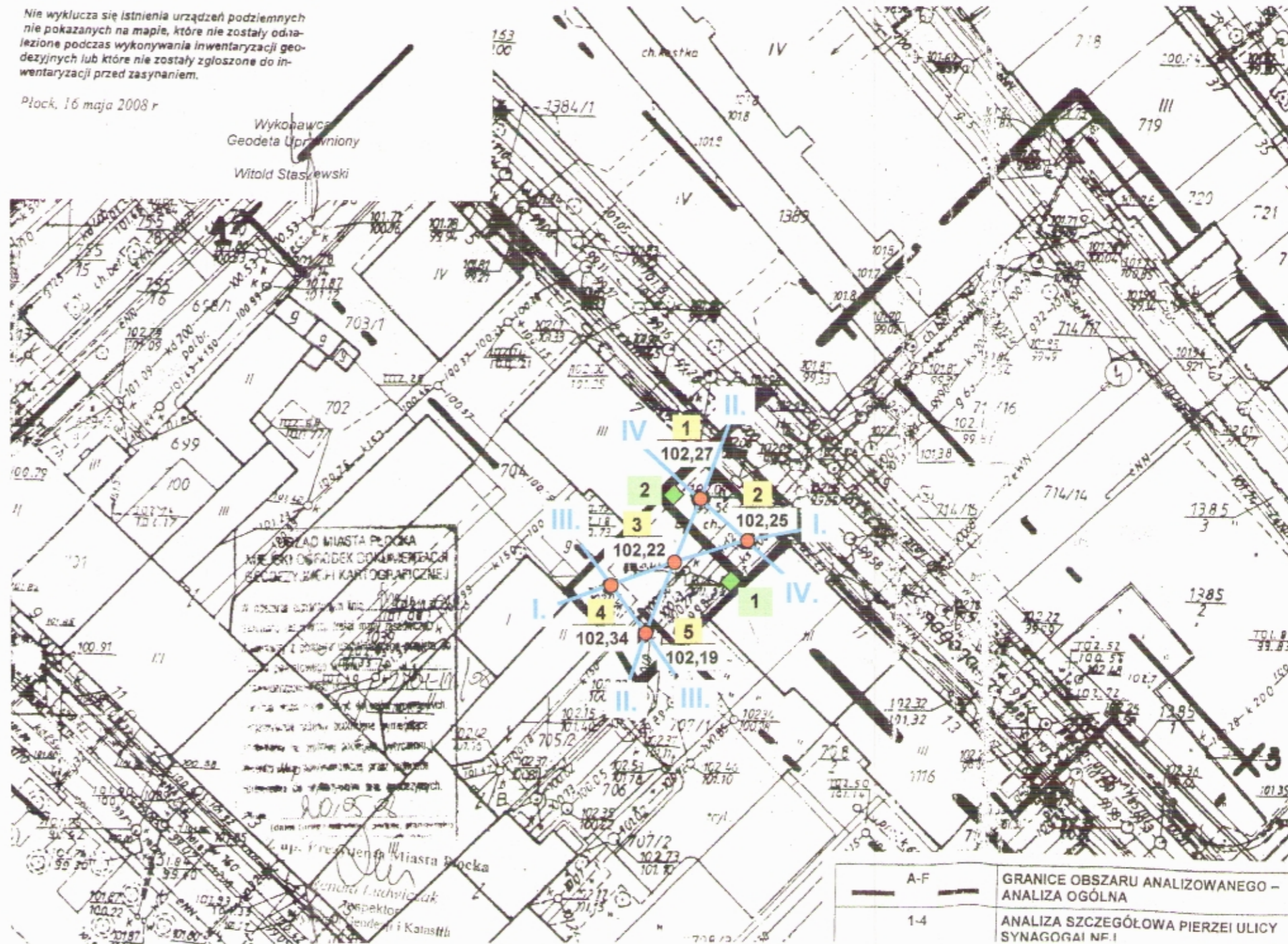
Nie wyklucza się istnienia urządzeń podziemnych nie pokazanych na mapie, które nie zostały odkryte podczas wykonywania inwentaryzacji geodezyjnych lub które nie zostały zgłoszone do inwentaryzacji przed zasynianiem.



Płock, 16 maja 2008 r

Wykonawca:
 Geodeta Uprawniony
 Witold Staszewski

OBJAŚNIENIA:

-  **1** - położenie i numer punktu badawczego
- 102,27** - rzędna terenu [m n.p.m.]
-  **1** - położenie i numer odkrytki fundamentów
-  **II** - linia przekroju geotechnicznego nr II.-II.



 A-F	GRANICE OBSZARU ANALIZOWANEGO - ANALIZA OGÓLNA
 1-4	ANALIZA SZCZEGÓŁOWA PIERZEI ULICY SYNAGOGAŁNEJ

[Handwritten signature]